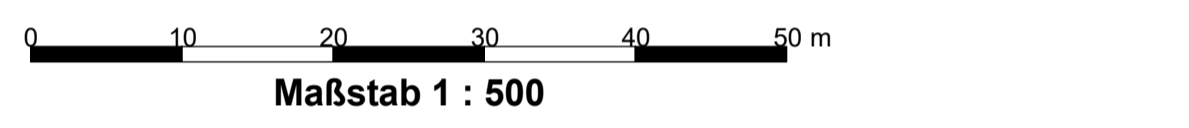


Ver- und Entsorgungseinrichtungen		
vorhanden	geplant	
W (K+S)	W	Trinkwasserleitung (Stadtwerke Heringen, K+S)
G	G	Gasleitung (EAM)
E	E	E-Leitung (EAM)
F	F	Fernmeldeleitung (Telekom - T, Vodafone - V)
		Leerrohre
RW	DN 300	Regenwasserleitung DN 300 (Stadt Heringen) mit Angabe von Fließrichtung, Länge und Gefälle
SW	DN 200	Schmutzwasserleitung DN 200 (Stadt Heringen) mit Angabe von Fließrichtung, Länge und Gefälle
MW	DN 300	Mischwasserleitung DN 300 (Stadt Heringen) mit Angabe von Fließrichtung, Länge und Gefälle



Entwurfsplanung: KH PLANWERK Petersberg, 07.03.2024	KH Planwerk GmbH Bergstraße 7 36100 Petersberg Tel. 0661/92804-0 Fax. 0661/92804-25	bearbeitet gezeichnet geprüft	Datum 03/2024 03/2024 03/2024	Zeichen DK DK KH
---	---	-------------------------------------	--	---------------------------

Auftraggeber: Magistrat der Stadt Heringen Fachbereich 3 Obere Goethestraße 17 36266 Heringen (Werra)		bearbeitet gezeichnet geprüft	Datum 	Zeichen
---	--	-------------------------------------	-------------------	---------------------

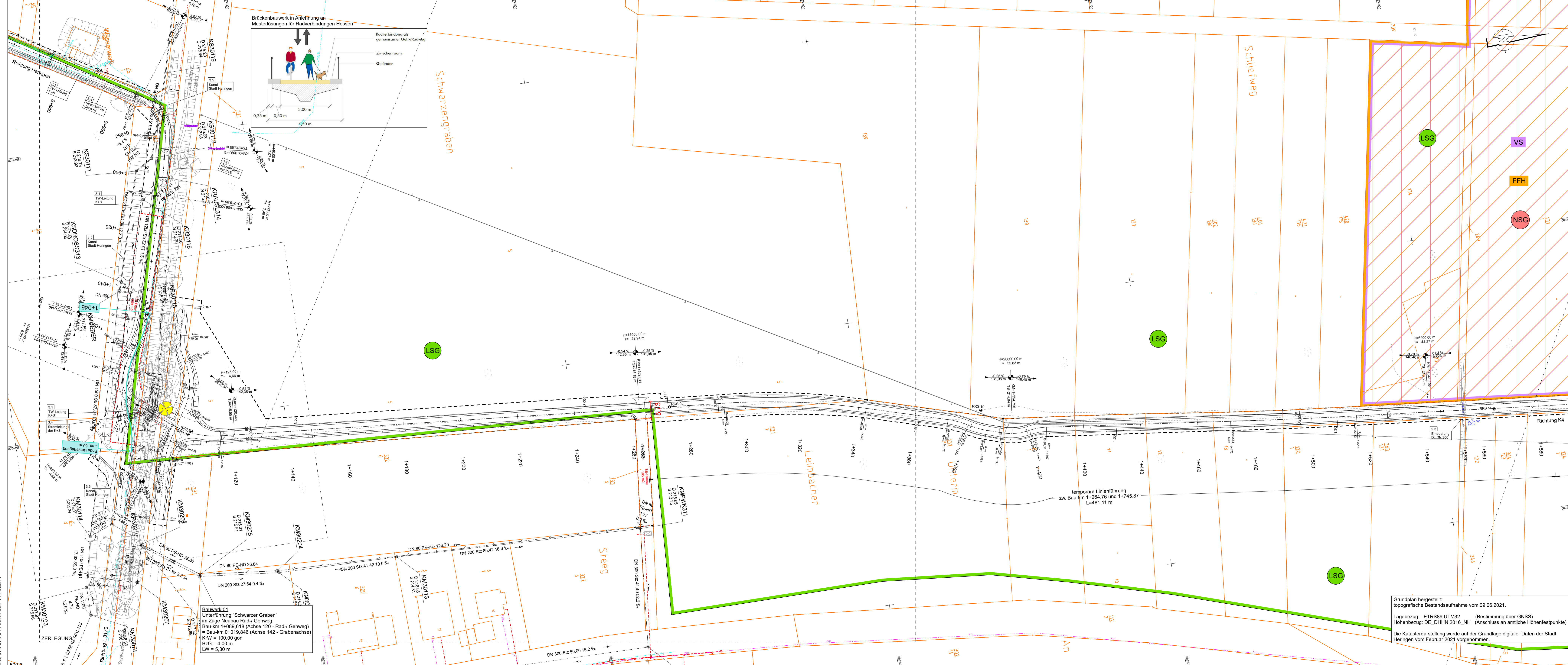
FESTSTELLUNGSENTWURF

Straße: L 3172	Unterlage/ Blatt-Nr.: 16.1 / 2
Beginn: zw. NK 5126 003 u. NK 5026 019 Station 1,115	Lageplan Leitungsbestand mit RV-Nr.
Ende: zw. NK 5126 003 u. NK 5026 019 Station 2,830	Bau-km von 0,510 bis 1+140
Hessen ID: 24723	Maßstab: 1:500

L 3172; Neubau Rad-/ Gehweg zwischen Heringen (Werra) und Widdershausen

Aufgestellt: Heringen, den 12.12.2024 Der Bürgermeister	Geprüft: Fulda, den 12.12.2024 Hessen Mobil - Fachdezernat Planung Osthessen - - Sachgebiet Planung Fulda 2 -
 (Bürgermeister)	 (Sachgebietsleiter)
	Genehmigt: Fulda, den 12.12.2024 Hessen Mobil - Fachdezernat Planung Osthessen -
	 (Fachdezernent)

Grundplan hergestellt:
topografische Bestandsaufnahme vom 09.06.2021.
Lagebezug: ETRS89 UTM32 (Bestimmung über GNSS)
Höhenbezug: DE_DHHN 2016_NH (Anschluss an amtliche Höhenfestpunkte)
Die Katasterdarstellung wurde auf der Grundlage digitaler Daten der Stadt Heringen vom Februar 2021 vorgenommen.

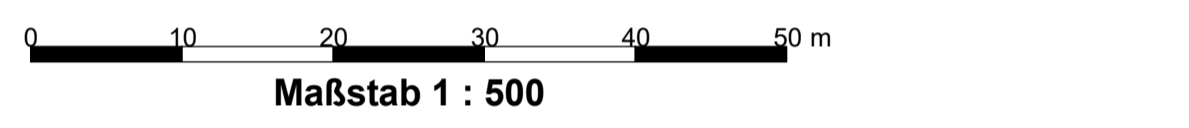


Projekt: L 3172 - Neubau Rad-/ Gehweg zwischen Heringen (Werra) und Widdershausen
 Datum: 03.03.2024
 Zeichner: KH
 Geprüft: KH
 Auftraggeber: Magistrat der Stadt Heringen
 Fachbereich: 3
 Adresse: Obere Goethestraße 17, 36266 Heringen (Werra)

Bauwerk 01
 Unterführung "Schwarzer Graben"
 im Zuge Neubau Rad-/ Gehweg
 Bau-km 1+089,818 (Achse 120 - Rad-/ Gehweg)
 = Bau-km 0+019,846 (Achse 142 - Grabenachse)
 KW = 100,00 gqn
 BzG = 4,00 m
 LW = 5,30 m

Grundplan hergestellt:
 topografische Bestandsaufnahme vom 09.06.2021.
 Lagebezug: ETRS89 UTM32 (Bestimmung über GNSS)
 Höhenbezug: DE_DHHN 2016_NH (Anschluss an amtliche Höhenfestpunkte)
 Die Katasterdarstellung wurde auf der Grundlage digitaler Daten der Stadt Heringen vom Februar 2021 vorgenommen.

Ver- und Entsorgungseinrichtungen		geplant		
W (K+S)	Trinkwasserleitung	W	Trinkwasserleitung	(Stadtwerke Heringen, K+S)
G	Gasleitung	G	Gasleitung	(EAM)
E	E-Leitung	E	E-Leitung	(EAM)
F	Fernmeldeleitung	F	Fernmeldeleitung	(Telekom - T, Vodafone - V)
	Leerrohre		Leerrohre	
RW	Regenwasserleitung DN 300		Regenwasserleitung DN 300	(Stadt Heringen)
	mit Angabe von Fließrichtung, Länge und Gefälle			
SW	Schmutzwasserleitung DN 200		Schmutzwasserleitung DN 200	(Stadt Heringen)
	mit Angabe von Fließrichtung, Länge und Gefälle			
MW	Mischwasserleitung DN 300		Mischwasserleitung DN 300	(Stadt Heringen)
	mit Angabe von Fließrichtung, Länge und Gefälle			



Entwurfsplanung:	KH PLANWERK	KH Planwerk GmbH Bergstraße 7 36100 Petersberg Tel. 0661/92804-0 Fax. 0661/92804-25	bearbeitet	03/2024	DK
			gezeichnet	03/2024	DK
			geprüft	03/2024	KH
			K. Herrmann		

Auftraggeber:	Magistrat der Stadt Heringen Fachbereich 3 Obere Goethestraße 17 36266 Heringen (Werra)	bearbeitet			
		gezeichnet			
		geprüft			

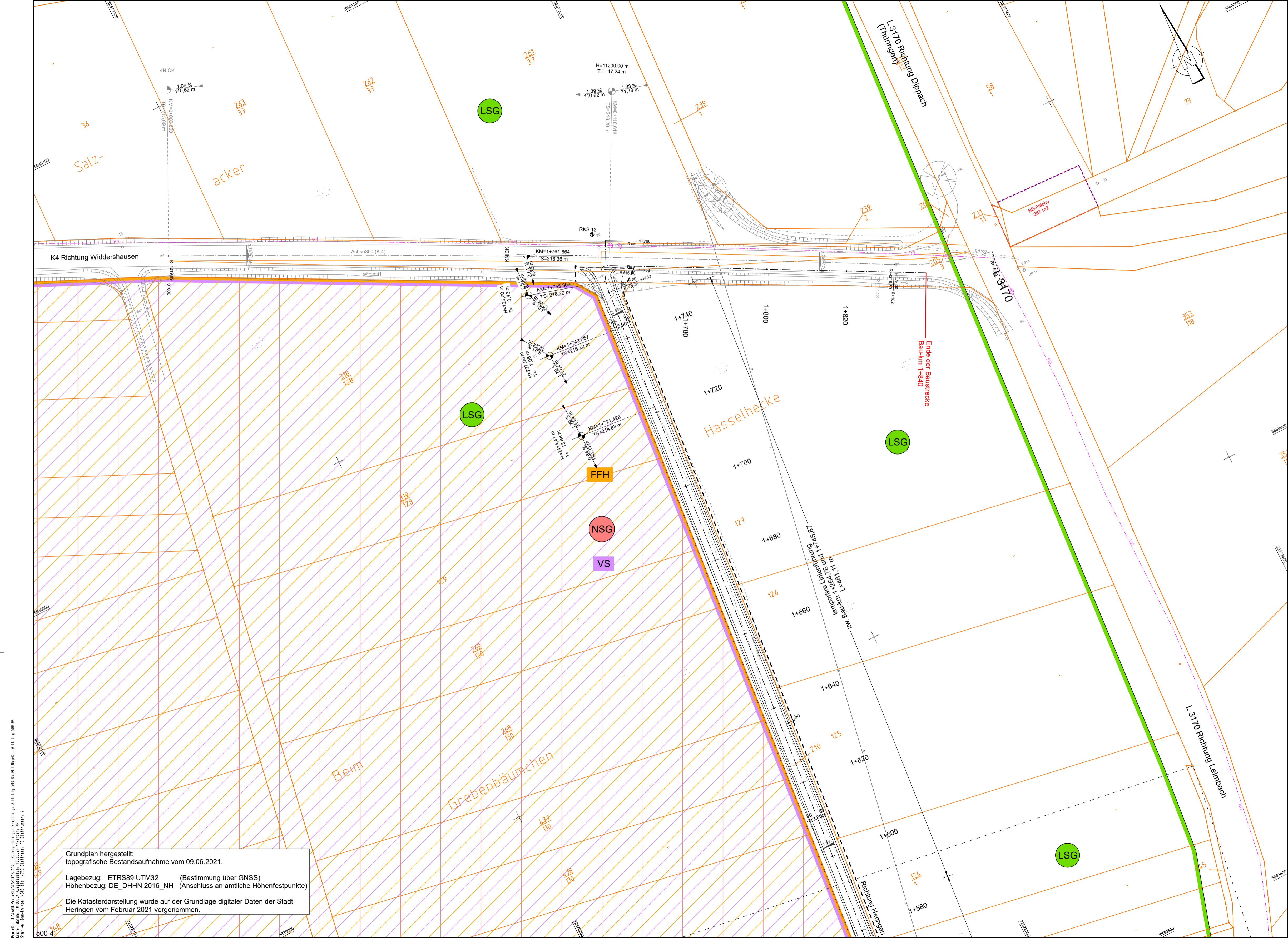
FESTSTELLUNGSENTWURF

Straße: L 3172	Unterlage/ Blatt-Nr.: 16.1 / 3
Beginn: zw. NK 5126 003 u. NK 5026 019 Station 1,115	Lageplan Leitungsbestand mit RV-Nr.
Ende: zw. NK 5126 003 u. NK 5026 019 Station 2,830	Bau-km von 1+140 bis 1+585
Hessen ID: 24723	Maßstab: 1:500

L 3172; Neubau Rad-/ Gehweg zwischen Heringen (Werra) und Widdershausen

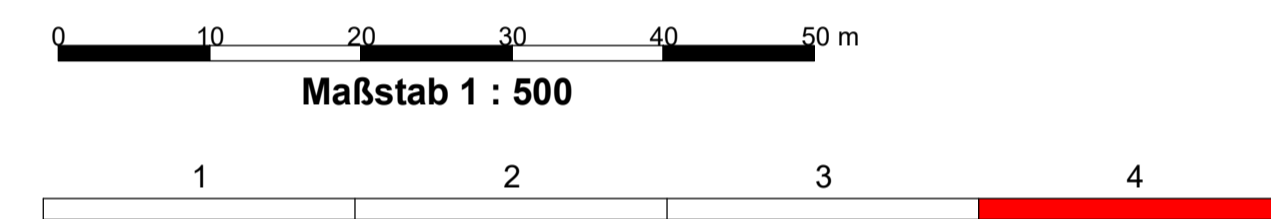
Aufgestellt: Heringen, den 12.12.2024 Der Bürgermeister	Geprüft: Fulda, den 12.12.2024 Hessen Mobil - Fachdezernat Planung Osthessen - - Sachgebiet Planung Fulda 2 -
<u>I. A. gez. Daniel Ilijev</u> (Bürgermeister)	<u>I. A. gez. Joachim Brähler</u> (Sachgebietleiter)

Genehmigt: Fulda, den 12.12.2024 Hessen Mobil - Fachdezernat Planung Osthessen -	<u>I. A. gez. Hilmar Heuser</u> (Fachdezernat)
---	---



Ver- und Entsorgungseinrichtungen

vorhanden		geplant		
	W (K+S)		W	Trinkwasserleitung (Stadtwerke Heringen; K+S)
	G		G	Gasleitung (EAM)
	E		E	E-Leitung (EAM)
	F		F	Fernmeldeleitung (Telekom - T, Vodafone - V)
				Leerrohre
	RW DN 300		50.0 m 1.5% DN 300	Regenwasserleitung DN 300 (Stadt Heringen) mit Angabe von Fließrichtung, Länge und Gefälle
	SW DN 200		50.0 m 1.5% DN 200	Schmutzwasserleitung DN 200 (Stadt Heringen) mit Angabe von Fließrichtung, Länge und Gefälle
	MW DN 300		50.0 m 1.5% DN 300	Mischwasserleitung DN 300 (Stadt Heringen) mit Angabe von Fließrichtung, Länge und Gefälle



Entwurfsplanung: Petersberg, 07.03.2024 <i>Karl Herrmann</i>	KH Planwerk GmbH Bergstraße 7 36100 Petersberg Tel. 0661/92804-0 Fax. 0661/92804-25		
	bearbeitet	Datum	Zeichen
	gezeichnet	03/2024	DK
	geprüft	03/2024	KH
K. Herrmann			

Auftraggeber: Magistrat der Stadt Heringen Fachbereich 3 Obere Goethestraße 17 36266 Heringen (Werra)			
	bearbeitet	Datum	Zeichen
	gezeichnet		
	geprüft		

FESTSTELLUNGSENTWURF

Straße: L 3172 Beginn: zw. NK 5126 003 u. NK 5026 019 Station 1,115 Ende: zw. NK 5126 003 u. NK 5026 019 Station 2,830 Hessen ID: 24723	Unterlage/ Blatt-Nr.: 16.1 / 4 Lageplan Leitungsbestand mit RV-Nr. Bau-km von 1+585 bis 1+790 Maßstab: 1:500
--	--

L 3172; Neubau Rad-/ Gehweg zwischen Heringen (Werra) und Widdershausen

Aufgestellt: Heringen, den 12.12.2024 Der Bürgermeister <i>i. A. gez. Daniel Iliev</i> (Bürgermeister)	Geprüft: Fulda, den 12.12.2024 Hessen Mobil - Fachdezernat Planung Osthessen - - Sachgebiet Planung Fulda 2 - <i>i. A. gez. Joachim Brähler</i> (Sachgebietsleiter)
Genehmigt: Fulda, den 12.12.2024 Hessen Mobil - Fachdezernat Planung Osthessen - <i>i. A. gez. Hilmar Heuser</i> (Fachdezernent)	

Grundplan hergestellt:
topografische Bestandsaufnahme vom 09.06.2021.
Lagebezug: ETRS89 UTM32 (Bestimmung über GNSS)
Höhenbezug: DE_DHHN 2016_NH (Anschluss an amtliche Höhenfestpunkte)
Die Katasterdarstellung wurde auf der Grundlage digitaler Daten der Stadt Heringen vom Februar 2021 vorgenommen.

Projekt: L 3172; Neubau Rad-/ Gehweg zwischen Heringen (Werra) und Widdershausen
 Station: Bau-km von 1+585 bis 1+790
 Blatt-Nr.: 16.1 / 4
 Datum: 07.03.2024
 Zeichner: KH
 Prüfer: KH
 Genehmiger: HM