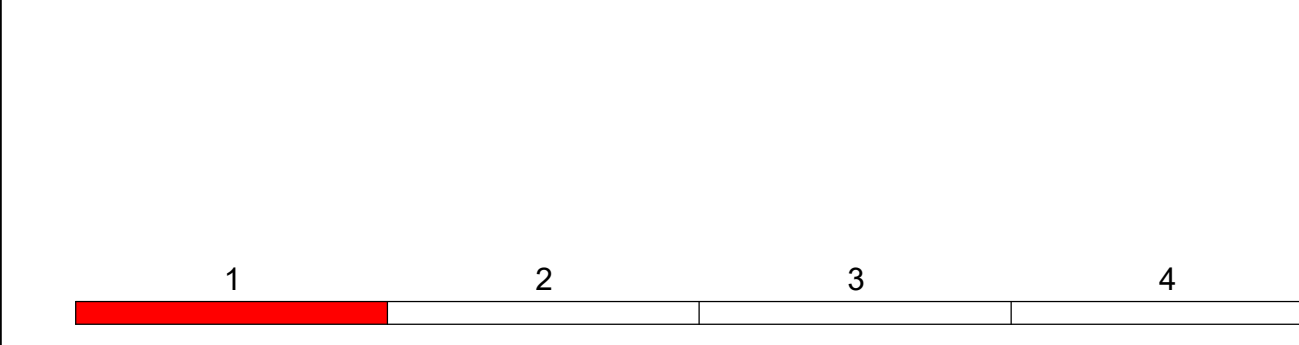
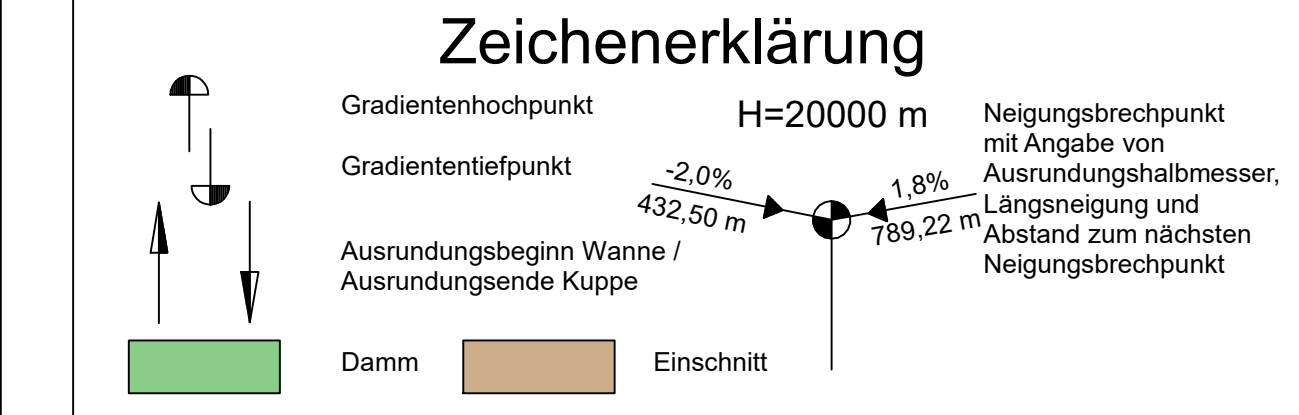



Station	0+10.000	0+16.230	0+24.058	0+36.293	0+42.326	0+48.359	0+50.000	0+54.147	0+59.935	0+75.017	0+82.396	0+88.775	0+100.000	0+143.389	0+150.000	0+166.713	0+231.915	0+250.000	0+267.137	0+300.000	0+304.048	0+311.827	0+312.775	0+319.606	0+336.532	0+344.886	0+350.000	0+352.935	0+358.593	0+367.427	0+376.260	0+400.000	0+403.991	0+415.540	0+420.792	0+437.593	0+450.000	0+459.963	0+481.177	0+482.016	0+500.000	0+502.391
Station Gelände	220.949	220.934	220.911	220.823	220.762	220.704	220.687	220.662	220.624	220.508	220.437	220.393	220.116	219.617	219.532	219.240	218.031	217.928	217.617	217.276	217.243	217.221	217.218	217.203	217.203	217.367	217.296	217.228	217.111	216.941	216.838	216.664	216.624	216.541	216.538	216.593	217.072	217.198	217.192	217.165	217.159	
Station	0+10.000	0+16.230	0+24.058	0+36.293	0+42.326	0+48.359	0+50.000	0+54.147	0+59.935	0+75.017	0+82.396	0+88.775	0+100.000	0+143.389	0+150.000	0+166.713	0+231.915	0+250.000	0+267.137	0+300.000	0+304.048	0+311.827	0+312.775	0+319.606	0+336.532	0+344.886	0+350.000	0+352.935	0+358.593	0+367.427	0+376.260	0+400.000	0+403.991	0+415.540	0+420.792	0+437.593	0+450.000	0+459.963	0+481.177	0+482.016	0+500.000	0+502.391
Station	220.934	220.910	220.829	220.782	220.720	220.702	220.680	220.613	220.605	220.442	220.357	220.324	220.224	219.659	219.569	219.314	218.145	217.911	217.738	217.518	217.530	217.530	217.530	217.509	217.455	217.369	217.226	217.041	216.934	216.751	216.720	216.676	216.685	216.600	217.020	217.020	217.167	217.329	217.329	217.221	217.190	
Station	220.949	220.934	220.911	220.823	220.762	220.704	220.687	220.662	220.624	220.508	220.437	220.393	220.116	219.617	219.532	219.240	218.031	217.928	217.617	217.276	217.243	217.221	217.218	217.203	217.203	217.367	217.296	217.228	217.111	216.941	216.838	216.664	216.624	216.541	216.538	216.593	217.072	217.198	217.192	217.165	217.159	



Entwurfsplanung: KH PLANWERK Petersberg, 08.03.2024	KH Planwerk GmbH Bergstraße 7 36100 Petersberg Tel. 0661/92804-0 Fax. 0661/92804-25	bearbeitet 03/2024 DK	Datum 03/2024	Zeichen DK
		gezeichnet 03/2024 KH		
		geprüft	K. Herrmann	

Auftraggeber: Magistrat der Stadt Heringen Fachbereich 3 Obere Goethestraße 17 36266 Heringen (Werra)	bearbeitet	Datum	Zeichen
	gezeichnet		
	geprüft		

FESTSTELLUNGSENTWURF

Straße: L 3172	Unterlage/Blatt-Nr.: 6 / 1
Beginn: zw. NK 5126 003 u. NK 5026 019 Station 1,115	Höhenplan R-/ G
Ende: zw. NK 5126 003 u. NK 5026 019 Station 2,830	Achse 120
Hessen ID: 24723	0+010,000 - 0+510,000
	Maßstab: 1:500/50

L 3172; Neubau Rad-/ Gehweg zwischen Heringen (Werra) und Widershausen	
Aufgestellt: Heringen, den 12.12.2024 Der Bürgermeister	Geprüft: Fulda, den 12.12.2024 Hessen Mobil - Fachdezernat Planung Osthessen - - Sachgebiet Planung Fulda 2 -
<u>i. A. gez. Daniel Iliev</u> (Bürgermeister)	<u>i. A. gez. Joachim Brähler</u> (Sachgebietleiter)

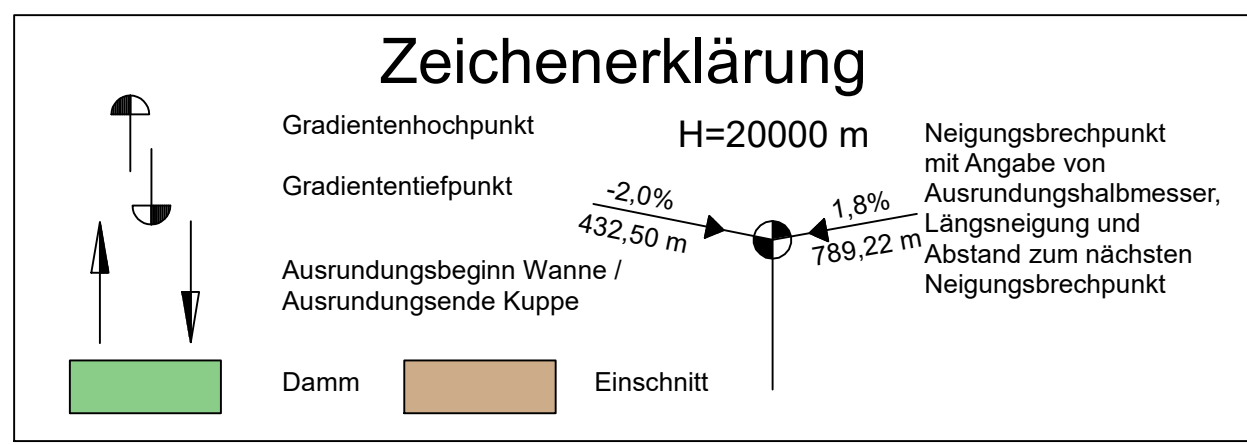
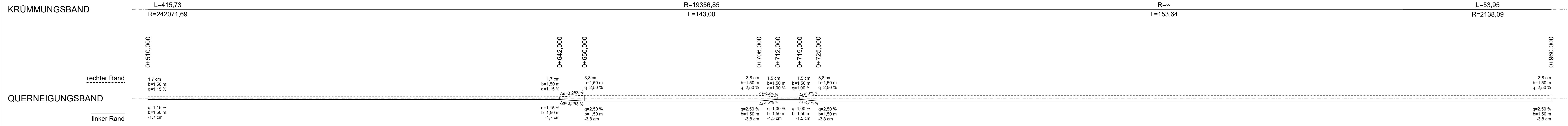
<u>i. A. gez. Hilmar Heuser</u> (Fachdezernent)
Genehmigt: Fulda, den 12.12.2024 Hessen Mobil - Fachdezernat Planung Osthessen -

Projekt: D:\020_Projekte\GSD\10111 - Bldg. Neubaue Gehweg...
 Station: 0+010,000 - 0+510,000
 Blatt: 1
 Datum: 08.03.2024
 Zeichner: K. Herrmann
 Gezeichnet: K. Herrmann
 Geprüft: K. Herrmann
 Ingeieur: K. Herrmann



M = 1:500/50
 NHN = 213,00 m ü. NHN

Station Gradiente	Station Gelände	Geländehöhe	Gradientenhöhe
0+550,000	0+550,000	216,538	216,544
0+600,000	0+600,000	215,854	215,865
0+600,729	0+600,729	215,845	215,855
0+632,418	0+632,418	215,457	215,527
0+650,000	0+650,000	215,327	215,433
0+664,107	0+664,107	215,286	215,404
0+700,000	0+700,000	215,285	215,380
0+729,968	0+729,968	215,213	215,361
0+731,657	0+731,657	215,208	215,360
0+750,000	0+750,000	215,296	215,425
0+761,938	0+761,938	215,437	215,537
0+793,908	0+793,908	215,996	216,106
0+793,915	0+793,915	215,996	216,106
0+800,000	0+800,000	216,182	216,214
0+805,087	0+805,087	216,201	216,248
0+805,887	0+805,887	216,206	216,249
0+816,278	0+816,278	216,087	216,141
0+848,751	0+848,751	215,329	215,466
0+850,000	0+850,000	215,318	215,441
0+858,187	0+858,187	215,244	215,315
0+867,623	0+867,623	215,207	215,252
0+898,586	0+898,586	215,139	215,193
0+900,000	0+900,000	215,139	215,190
0+906,364	0+906,364	215,152	215,184
0+908,135	0+908,135	215,153	215,184
0+914,142	0+914,142	215,123	215,187
0+950,000	0+950,000	215,191	215,231
0+959,662	0+959,662	215,178	215,242



Entwurfsplanung:		Datum	Zeichen
 KH Planwerk GmbH Bergstraße 7 36100 Petersberg Tel. 0661/92804-0 Fax. 0661/92804-25	bearbeitet	03/2024	DK
	gezeichnet	03/2024	DK
	geprüft	03/2024	KH
Petersberg, 08.03.2024		K. Herrmann	

Auftraggeber:		Datum	Zeichen
Magistrat der Stadt Heringen Fachbereich 3 Obere Goethestraße 17 36266 Heringen (Werra)	bearbeitet		
	gezeichnet		
	geprüft		

FESTSTELLUNGSENTWURF

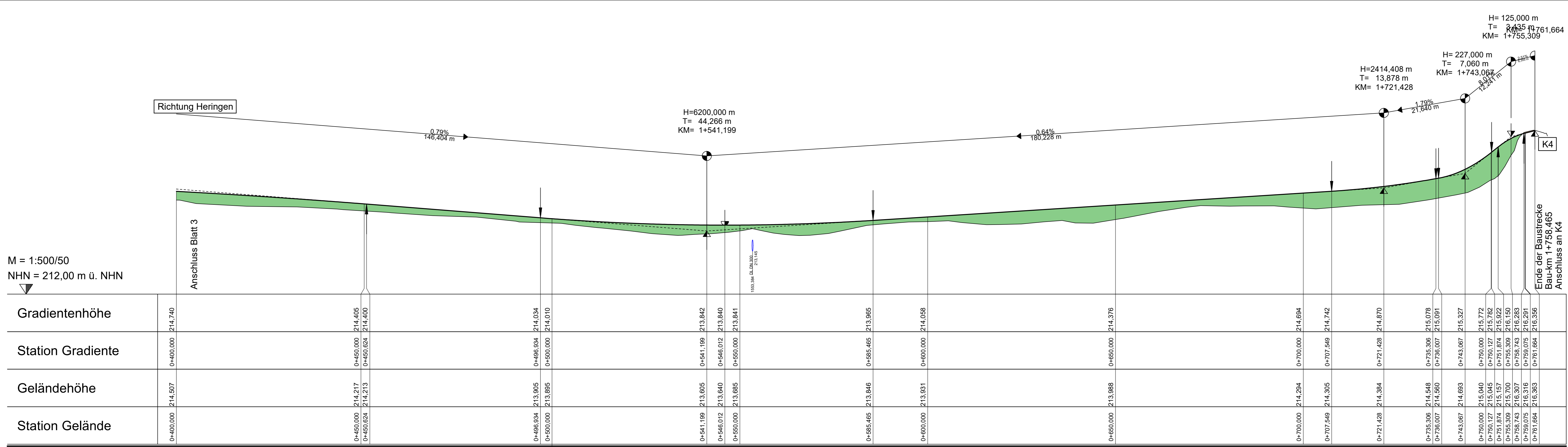
Straße: L 3172	Unterlage/ Blatt-Nr.: 6 / 2
Beginn: zw. NK 5126 003 u. NK 5026 019 Station 1,115	Höhenplan R-/ G
Ende: zw. NK 5126 003 u. NK 5026 019 Station 2,830	Achse 120
Hessen ID: 24723	0+510,000 - 0+960,000
	Maßstab: 1:500/50

**L 3172; Neubau Rad-/ Gehweg zwischen
 Heringen (Werra) und Widershausen**

Aufgestellt: Heringen, den 12.12.2024 Der Bürgermeister i. A. gez. Daniel Iliev (Bürgermeister)	Geprüft: Fulda, den 12.12.2024 Hessen Mobil - Fachdezernat Planung Osthessen - - Sachgebiet Planung Fulda 2 - i. A. gez. Joachim Brähler (Sachgebietsleiter)
---	--

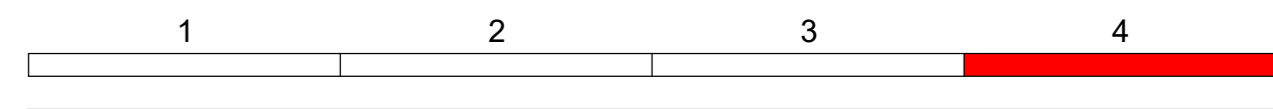
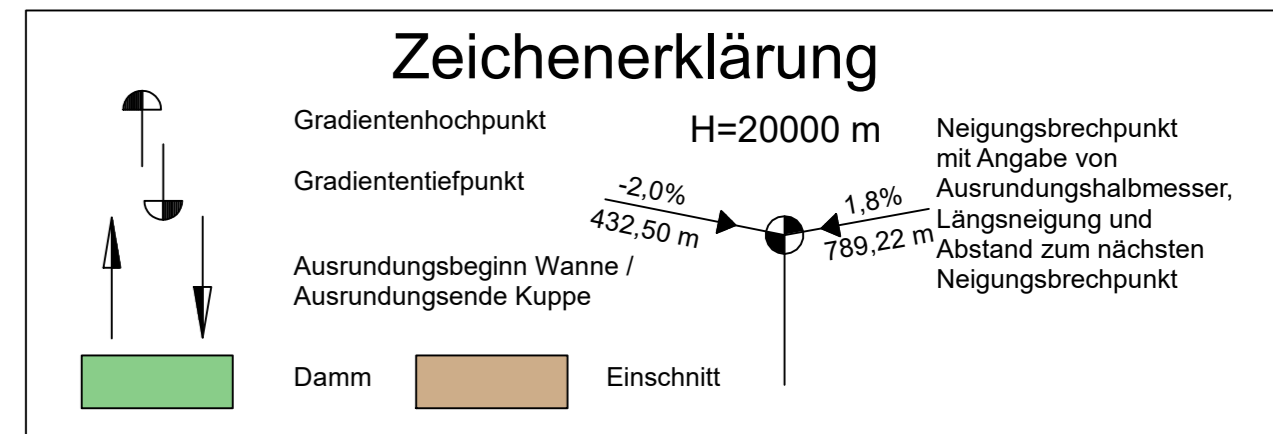

Genehmigt: Fulda, den 12.12.2024 Hessen Mobil - Fachdezernat Planung Osthessen - i. A. gez. Hilmar Heuser (Fachdezernent)
--

Projekt: D:\ARBEIT\Projekte\3172 - Fahrradweg - Zeichnung: FE-WEG-UP-VZ-RLT-01-01-HI-3172-01
 Station: 0+510,000 - 0+960,000
 Datum: 08.03.2024
 Zeichner: KH



M = 1:500/50
 NHN = 212,00 m ü. NHN

	0+400,000	0+450,000	0+496,934	0+541,199	0+546,012	0+550,000	0+585,465	0+600,000	0+650,000	0+700,000	0+707,549	0+721,428	0+735,306	0+736,007	0+743,067	0+750,000	0+751,874	0+755,309	0+758,743	0+759,075	0+761,664
Station Gelände	214,507	214,217	213,905	213,605	213,640	213,685	213,846	213,931	213,988	214,294	214,305	214,384	214,548	214,560	214,693	215,040	215,157	215,700	216,307	216,316	216,363
Geländehöhe	214,507	214,217	213,905	213,605	213,640	213,685	213,846	213,931	213,988	214,294	214,305	214,384	214,548	214,560	214,693	215,040	215,157	215,700	216,307	216,316	216,363
Station Gradiente	0+400,000	0+450,000	0+496,934	0+541,199	0+546,012	0+550,000	0+585,465	0+600,000	0+650,000	0+700,000	0+707,549	0+721,428	0+735,306	0+736,007	0+743,067	0+750,000	0+751,874	0+755,309	0+758,743	0+759,075	0+761,664
Gradientenhöhe	214,740	214,405	214,034	213,842	213,840	213,841	213,965	214,058	214,376	214,694	214,742	214,870	215,078	215,091	215,327	215,772	215,782	216,150	216,283	216,291	216,356



Entwurfsplanung:	KH PLANWERK	KH Planwerk GmbH Bergstraße 7 36100 Petersberg Tel. 0661/92804-0 Fax. 0661/92804-25	Datum	03/2024	Zeichen	DK
			bearbeitet	03/2024	gezeichnet	DK
			geprüft	03/2024		KH
Petersberg, 08.03.2024			K. Herrmann			

Auftraggeber:	Magistrat der Stadt Heringen Fachbereich 3 Obere Goethestraße 17 36266 Heringen (Werra)	Datum		Zeichen	
		bearbeitet		gezeichnet	
		geprüft			

FESTSTELLUNGSENTWURF

Straße: L 3172	Unterlage/ Blatt-Nr.: 6 / 4
Beginn: zw. NK 5126 003 u. NK 5026 019 Station 1,115	Höhenplan R-/ G
Ende: zw. NK 5126 003 u. NK 5026 019 Station 2,830	Achse 120
Hessen ID: 24723	1+400,000 - 1+765,000
	Maßstab: 1:500/50

L 3172; Neubau Rad-/ Gehweg zwischen Heringen (Werra) und Widershausen

Aufgestellt: Heringen, den 12.12.2024 Der Bürgermeister	Geprüft: Fulda, den 12.12.2024 Hessen Mobil - Fachdezernat Planung Osthessen - - Sachgebiet Planung Fulda 2 -
<u>i. A. gez. Daniel Iliev</u> (Bürgermeister)	<u>i. A. gez. Joachim Brähler</u> (Sachgebietsleiter)

Genehmigt: Fulda, den 12.12.2024 Hessen Mobil - Fachdezernat Planung Osthessen -	<u>i. A. gez. Hilmar Heuser</u> (Fachdezernent)
---	--

Projekt: D:\CAM\Projekte\13110 - Radweg Heringen Zeichnung: FE-004-RP-12-PLT (0).dwt: BLATT04
 Erstellen: 08.03.2024, 10:02:33, Assistent: 08.03.2024, 10:02:33, Anwender: KP
 Station: 1+400,000 - 1+765,000 Blatt-Nr.: 6 / 4