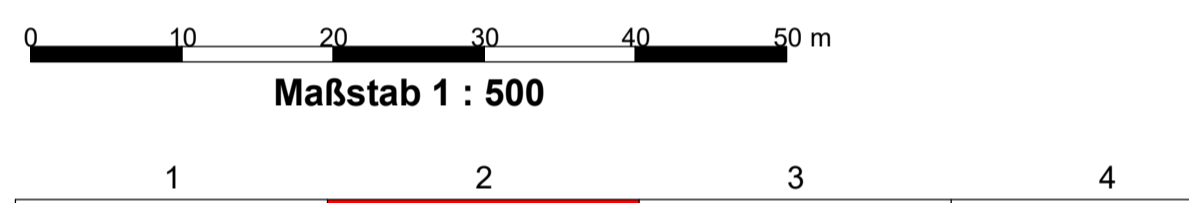


Zeichenerklärung	
	Zu erwerbende Fläche
	vorübergehend in Anspruch zu nehmende Fläche
	dauernd zu belastende Fläche
	Flur / Flurstück / Größe des Flurstückes
	lfd. Nr. im Grunderwerbsverzeichnis / Größe der Teilfläche 2 Nr. des Grunderwerbsplanes 34 lfd. Nr. des betroffenen Flurstückes 1 Teilfläche eines Flurstückes
	Gemeindegrenze
	Flurstücksgrenzen
	Flurstücksnummer



Entwurfsplanung: 	KH Planwerk GmbH Bergstraße 7 36100 Petersberg Tel. 0661/92804-0 Fax. 0661/92804-25	bearbeitet gezeichnet geprüft	Datum 08/2024 08/2024 08/2024	Zeichen DK DK KH
Petersberg, 10.12.2024 <i>Karl Herrmann</i>		K. Herrmann		

Auftraggeber: Magistrat der Stadt Heringen Fachbereich 3 Obere Goethestraße 17 36266 Heringen (Werra)		bearbeitet gezeichnet geprüft	Datum	Zeichen
---	--	-------------------------------------	-------	---------

FESTSTELLUNGSENTWURF

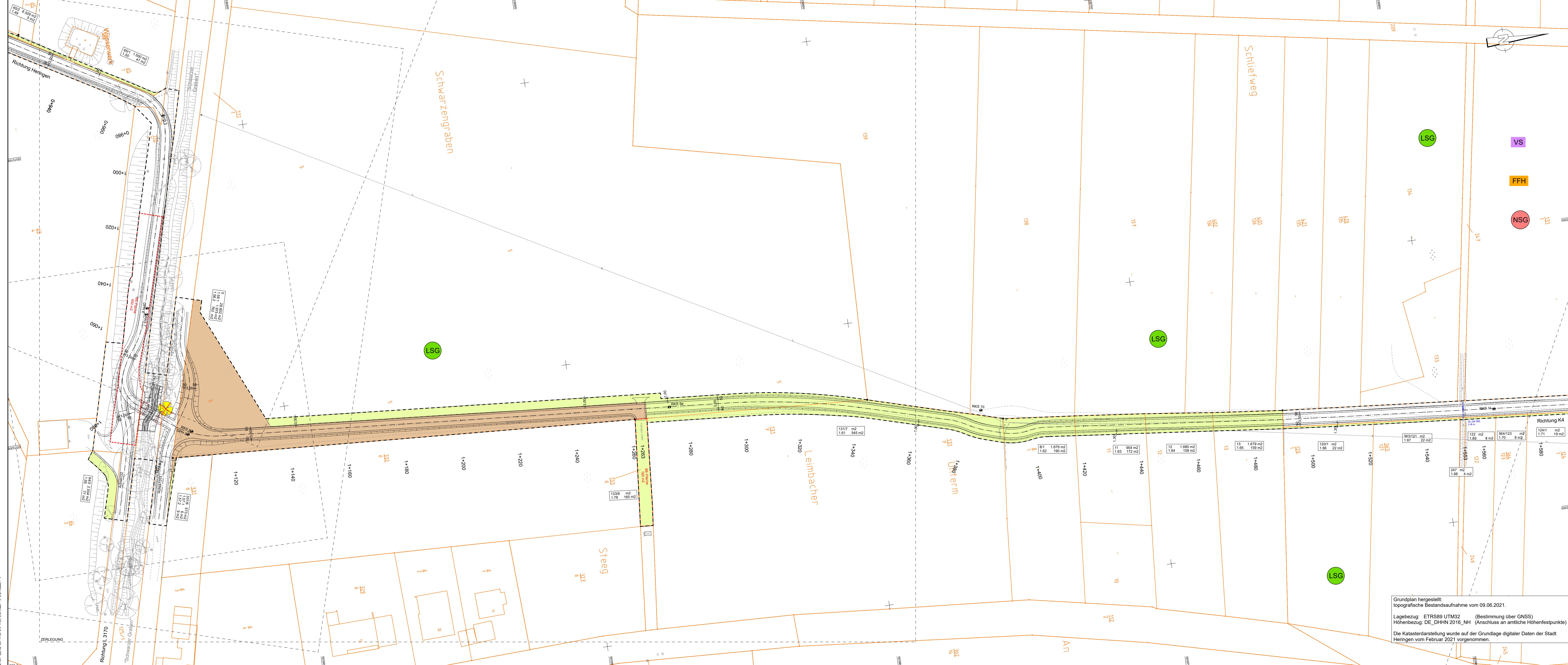
Straße: L 3172	Unterlage/ Blatt-Nr.: 10 / 2 Grunderwerbsplan
Beginn: zw. NK 5126 003 u. NK 5026 019 Station 1,115 Ende: zw. NK 5126 003 u. NK 5026 019 Station 2,830	Bau-km von 0,510 bis 1+140
Hessen ID: 24723	Maßstab: 1:500

L 3172; Neubau Rad-/ Gehweg zwischen Heringen (Werra) und Widdershausen

Aufgestellt: Heringen, den 12.12.2024 Der Bürgermeister	Geprüft: Fulda, den 12.12.2024 Hessen Mobil - Fachdezernat Planung Osthessen - - Sachgebiet Planung Fulda 2 -
<u>i. A. gez. Daniel Iliev</u> (Bürgermeister)	<u>i. A. gez. Joachim Brähler</u> (Sachgebietleiter)
	Genehmigt: Fulda, den 12.12.2024 Hessen Mobil - Fachdezernat Planung Osthessen -
	<u>i. A. gez. Hilmar Heuser</u> (Fachdezernent)


Grundplan hergestellt:
topografische Bestandsaufnahme vom 09.06.2021.
Lagebezug: ETRS89 UTM32 (Bestimmung über GNSS)
Höhenbezug: DE_DHHN 2016_NH (Anschluss an amtliche Höhenfestpunkte)
Die Katasterdarstellung wurde auf der Grundlage digitaler Daten der Stadt Heringen vom Februar 2021 vorgenommen.

Projekt: L 3172; Neubau Rad-/ Gehweg zwischen Heringen (Werra) und Widdershausen
 Auftraggeber: Magistrat der Stadt Heringen
 Auftrag: 10.12.2024
 Entwurfsplanung: 10.12.2024
 Feststellungsentwurf: 10.12.2024
 Blatt-Nr.: 10 / 2
 Maßstab: 1:500
 Blattgröße: 297 x 420 mm
 Blatttitel: L 3172; Neubau Rad-/ Gehweg zwischen Heringen (Werra) und Widdershausen
 Blatt-Nr.: 10 / 2
 Blattgröße: 297 x 420 mm
 Blatttitel: L 3172; Neubau Rad-/ Gehweg zwischen Heringen (Werra) und Widdershausen



Zeichenerklärung

	zu erwerbende Fläche
	vorübergehend in Anspruch zu nehmende Fläche
	dauernd zu belastende Fläche
	Flur / Flurstück / Größe des Flurstückes
	lfd. Nr. im Grunderwerbsverzeichnis / Größe der Teilfläche
	2 Nr. des Grunderwerbsplanes
	34 lfd. Nr. des betroffenen Flurstückes
	1 Teilfläche eines Flurstückes
	Gemeindegrenze
	Flurstücksgrenzen
	Flurstücksnummer



Entwurfsplanung: KH PLANWERK Petersberg, 10.12.2024 <i>K. Herrmann</i>	KH Planwerk GmbH Bergstraße 7 36100 Petersberg Tel. 0661/92804-0 Fax. 0661/92804-25	bearbeitet gezeichnet geprüft	Datum 08/2024 08/2024 08/2024	Zeichen DK DK KH
---	---	-------------------------------------	--	---------------------------

Auftraggeber: Magistrat der Stadt Heringen Fachbereich 3 Obere Goethestraße 17 36266 Heringen (Werra)		bearbeitet gezeichnet geprüft	Datum	Zeichen
---	--	-------------------------------------	-------	---------

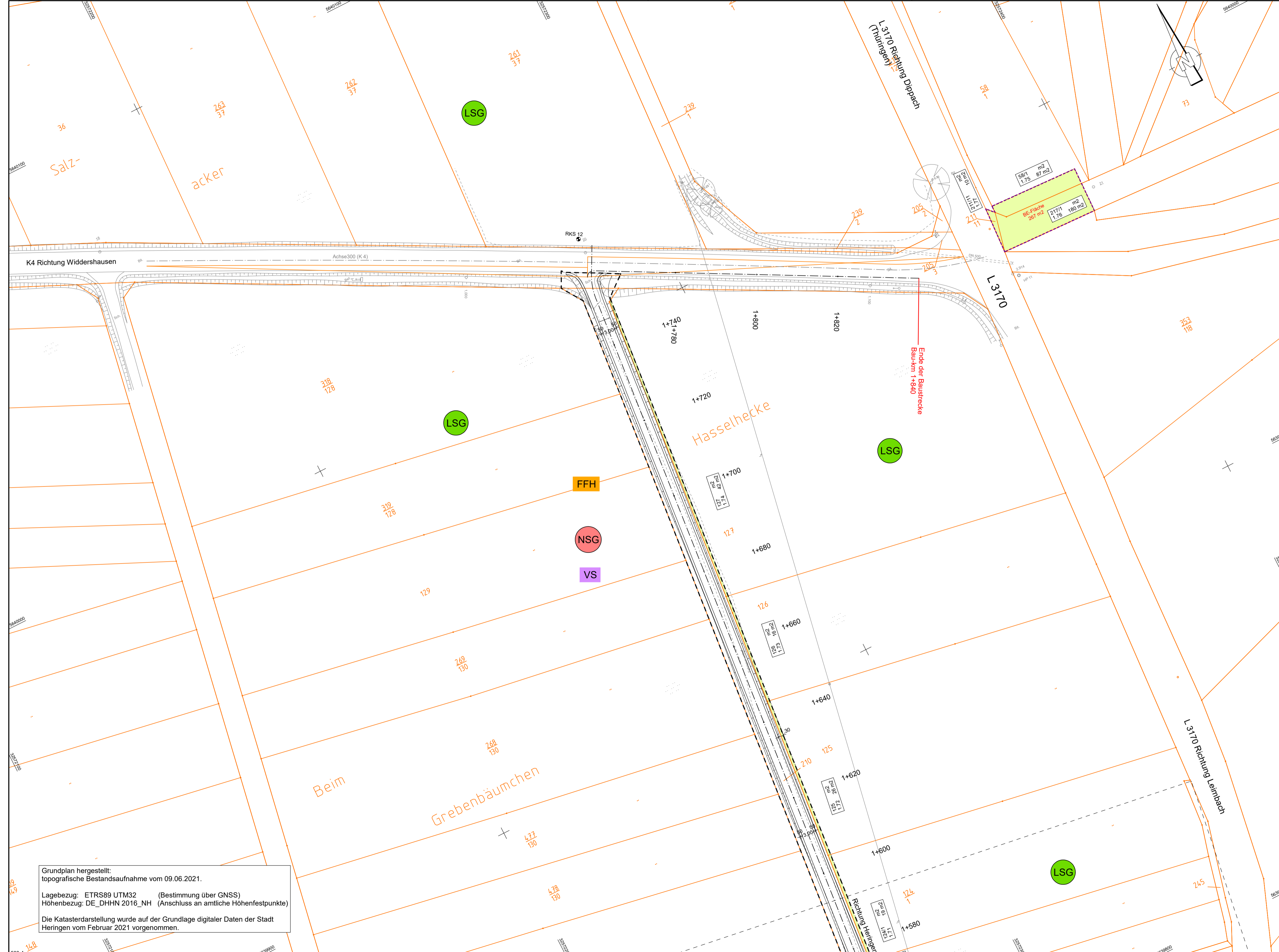
FESTSTELLUNGSENTWURF

Straße: L 3172	Unterlage/ Blatt-Nr.: 10 / 3 Grunderwerbsplan
Beginn: zw. NK 5126 003 u. NK 5026 019 Station 1,115 Ende: zw. NK 5126 003 u. NK 5026 019 Station 2,830 Hessen ID: 24723	Bau-km von 1+140 bis 1+585 Maßstab: 1:500

L 3172; Neubau Rad-/ Gehweg zwischen Heringen (Werra) und Widdershausen	
Aufgestellt: Heringen, den 12.12.2024 Der Bürgermeister	Geprüft: Fulda, den 12.12.2024 Hessen Mobil - Fachdezernat Planung Osthessen - - Sachgebiet Planung Fulda 2 -
<u>i. A. gez. Daniel Iliev</u> (Bürgermeister)	<u>i. A. gez. Joachim Brähler</u> (Sachgebietleiter)
	Genehmigt: Fulda, den 12.12.2024 Hessen Mobil - Fachdezernat Planung Osthessen -
	<u>i. A. gez. Hilmar Heuser</u> (Fachdezernent)

Grundplan hergestellt:
topografische Bestandsaufnahme vom 09.06.2021.
Lagebezug: ETRS89 UTM32 (Bestimmung über GNSS)
Höhenbezug: DE_DHHN 2016_NH (Anschluss an amtliche Höhenfestpunkte)
Die Katasterdarstellung wurde auf der Grundlage digitaler Daten der Stadt Heringen vom Februar 2021 vorgenommen.

Projekt: L 3172; Neubau Rad-/ Gehweg zwischen Heringen (Werra) und Widdershausen
 Auftraggeber: Magistrat der Stadt Heringen
 Entwurfsplanung: KH PLANWERK
 Datum: 08/2024
 Zeichner: DK
 Gezeichnet: DK
 Geprüft: KH
 K. Herrmann



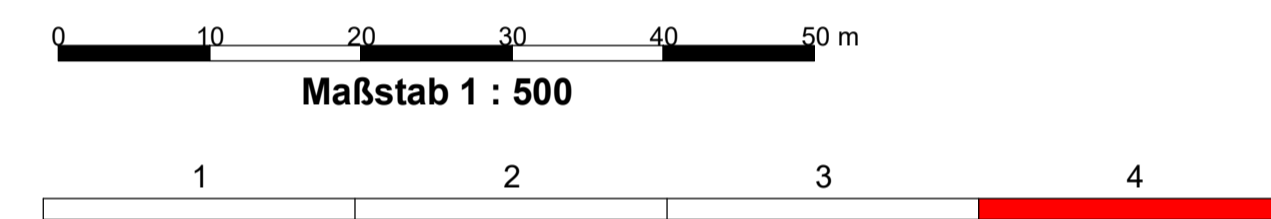
Grundplan hergestellt:
topografische Bestandsaufnahme vom 09.06.2021.

Lagebezug: ETRS89 UTM32 (Bestimmung über GNSS)
Höhenbezug: DE_DHHN 2016_NH (Anschluss an amtliche Höhenfestpunkte)

Die Katasterdarstellung wurde auf der Grundlage digitaler Daten der Stadt Heringen vom Februar 2021 vorgenommen.

Zeichenerklärung

	zu erwerbende Fläche
	vorübergehend in Anspruch zu nehmende Fläche
	dauernd zu belastende Fläche
	Flur / Flurstück / Größe des Flurstückes
	lfd. Nr. im Grunderwerbsverzeichnis / Größe der Teilfläche 2 Nr. des Grunderwerbsplanes 34 lfd. Nr. des betroffenen Flurstückes 1 Teilfläche eines Flurstückes
	Gemeindegrenze
	Flurstücksgrenzen
	Flurstücksnummer



Entwurfsplanung: Petersberg, 10.12.2024 <i>Karl Herrmann</i>	KH Planwerk GmbH Bergstraße 7 36100 Petersberg Tel. 0661/92804-0 Fax. 0661/92804-25		Datum	Zeichen
	bearbeitet	08/2024	DK	
	gezeichnet	08/2024	DK	
	geprüft	08/2024	KH	
			K. Herrmann	

Auftraggeber: Magistrat der Stadt Heringen Fachbereich 3 Obere Goethestraße 17 36266 Heringen (Werra)			Datum	Zeichen
	bearbeitet			
	gezeichnet			
	geprüft			

FESTSTELLUNGSENTWURF

Straße: L 3172	Unterlage/ Blatt-Nr.: 10 / 4 Grunderwerbsplan
Beginn: zw. NK 5126 003 u. NK 5026 019 Station 1,115 Ende: zw. NK 5126 003 u. NK 5026 019 Station 2,830	Bau-km von 1+585 bis 1+790
Hessen ID: 24723	Maßstab: 1:500

L 3172; Neubau Rad-/ Gehweg zwischen Heringen (Werra) und Widdershausen

Aufgestellt: Heringen, den 12.12.2024 Der Bürgermeister <i>i. A. gez. Daniel Iliev</i> (Bürgermeister)	Geprüft: Fulda, den 12.12.2024 Hessen Mobil - Fachdezernat Planung Osthessen - - Sachgebiet Planung Fulda 2 - <i>i. A. gez. Joachim Brähler</i> (Sachgebietsleiter)
--	---

Genehmigt: Fulda, den 12.12.2024 Hessen Mobil - Fachdezernat Planung Osthessen - <i>i. A. gez. Hilmar Heuser</i> (Fachdezernent)

Projekt: L 3172; Neubau Rad-/ Gehweg zwischen Heringen (Werra) und Widdershausen
 Station: Bau-km von 1+585 bis 1+790
 Blatt-Nr.: 10 / 4
 Maßstab: 1:500
 Datum: 12.12.2024
 Zeichner: Daniel Iliev
 Geprüfter: Joachim Brähler
 Genehmigter: Hilmar Heuser