

Planung

- Dammböschung
- Straßenflächen
- Fahrbahn mit Achse
- Bankett
- Pflasterflächen
- Wirtschaftsweg (befestigt)
- Wirtschaftsweg (unbefestigt)
- Entwässerungsgraben mit Fließrichtung

Zeichenerklärung

H = 20 000 m

Neigungsbrechpunkt mit Angabe von Ausrundungshalbmesser, Längsneigung und Abstand zum nächsten Neigungsbrechpunkt

Gradientenhochpunkt
Gradiententiefpunkt
Querneigung

Entwässerung

vorhanden: DN 300
geplant: 50,0 m 1,5% DN 300

Regenwasserleitung DN 300 mit Angabe von Fließrichtung, Länge und Gefälle

Kontrollschacht Drain mit Drainableitung

Straßenablauf mit Anschlussleitung

Prüfschacht

Ablaufschacht

Rohrdurchlass mit Böschungstück

Sonstiges

freizuhaltendes Sichtfeld

Baufeldgrenze

vorh. Baum/ Baumfällung

Baugrundaufschlüsse (ILG Gießen vom 20.04.2022)

Schutzgebiete

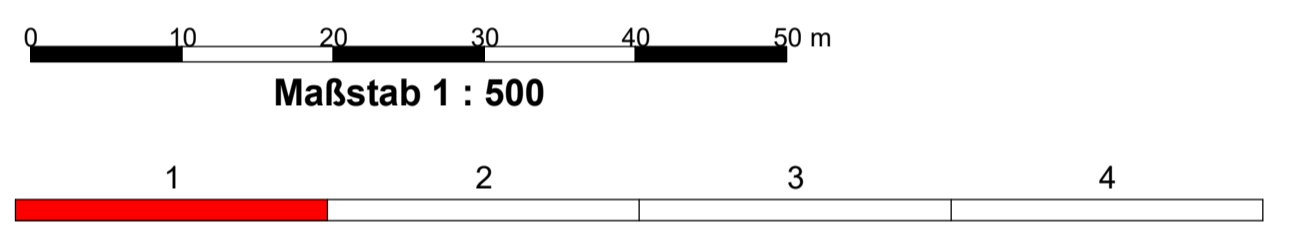
Natur, Landschaft, Wasser

LSC: Landschaftsschutzgebiet

FFH: FFH-Gebiet

VS: Europäisches Vogelschutzgebiet

NSG: Naturschutzgebiet



Entwurfsplanung:	KH Planwerk GmbH Bergstraße 7 36100 Petersberg Tel. 0661/92804-0 Fax. 0661/92804-25	bearbeitet	Datum	Zeichen
		gezeichnet	03/2024	DK
		geprüft	03/2024	KH
K. Herrmann				

Auftraggeber:	Magistrat der Stadt Heringen Fachbereich 3 Obere Goethestraße 17 36266 Heringen (Werra)	bearbeitet	Datum	Zeichen
		gezeichnet		
		geprüft		

FESTSTELLUNGSENTWURF

Straße: L 3172	Unterlage/ Blatt-Nr.: 5 / 1 Lageplan mit RV-Nr.
Beginn: zw. NK 5126 003 u. NK 5026 019 Station 1,115 Ende: zw. NK 5126 003 u. NK 5026 019 Station 2,830	Bau-km von 0+010 bis 0+510 Maßstab: 1:500

L 3172; Neubau Rad-/ Gehweg zwischen Heringen (Werra) und Widdershausen

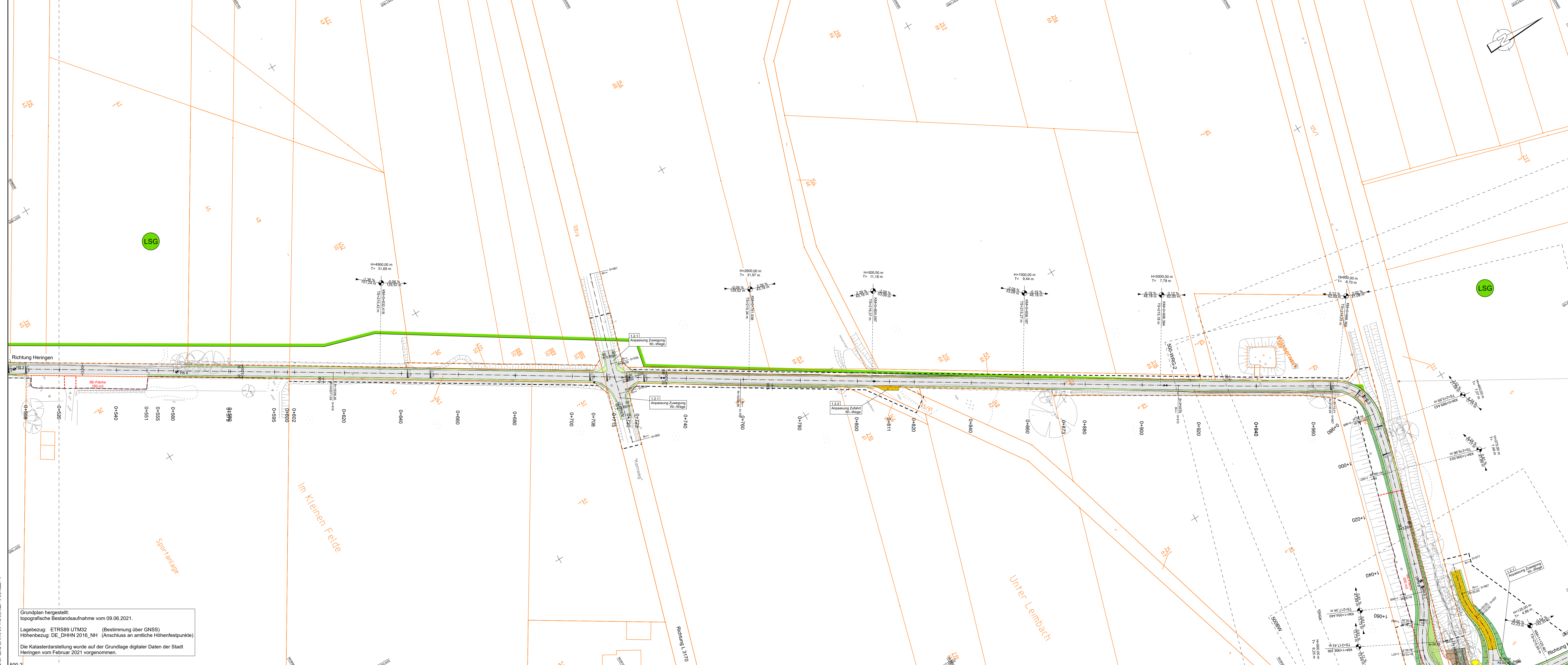
Aufgestellt: Heringen, den 12.12.2024 Der Bürgermeister	Geprüft: Fulda, den 12.12.2024 Hessen Mobil - Fachdezernat Planung Osthessen - - Sachgebiet Planung Fulda 2 -
<u>i. A. gez. Daniel Iliev</u> (Bürgermeister)	<u>i. A. gez. Joachim Brähler</u> (Sachgebietsleiter)
	Genehmigt: Fulda, den 12.12.2024 Hessen Mobil - Fachdezernat Planung Osthessen -
	<u>i. A. gez. Hilmar Heuser</u> (Fachdezernent)

Grundplan hergestellt:
topografische Bestandsaufnahme vom 09.06.2021.

Lagebezug: ETRS89 UTM32 (Bestimmung über GNSS)
Höhenbezug: DE_DHHN 2016_NH (Anschluss an amtliche Höhenfestpunkte)

Die Katasterdarstellung wurde auf der Grundlage digitaler Daten der Stadt Heringen vom Februar 2021 vorgenommen.

Projekt: L 3172; Neubau Rad-/ Gehweg zwischen Heringen (Werra) und Widdershausen
 Auftraggeber: Magistrat der Stadt Heringen
 Auftrag-Nr.: 100/2024
 Entwurfs-Nr.: 100/2024
 Blatt-Nr.: 5/1
 Datum: 03.03.2024
 Maßstab: 1:500
 Autor: KH
 Geprüft: KH
 Genehmigt: KH



Planung

- Dammböschung
- Straßenebenenflächen
- Fahrbahn mit Achse
- Bankett
- Pflasterflächen
- Wirtschaftsweg (befestigt)
- Wirtschaftsweg (unbefestigt)
- Entwässerungsgraben mit Fließrichtung

Zeichenerklärung

H = 20 000 m

Neigungsbrechpunkt mit Angabe von Ausrundungshalbmesser, Längsneigung und Abstand zum nächsten Neigungsbrechpunkt

Gradientenhochpunkt
Gradiententiefpunkt
Querneigung

Regenwasserleitung DN 300 mit Angabe von Fließrichtung, Länge und Gefälle

Kontrollschacht Drain mit Drainageleitung

Straßenablauf mit Anschlussleitung

Prüfschacht

Ablaufschacht

Rohrdurchlass mit Böschungstück

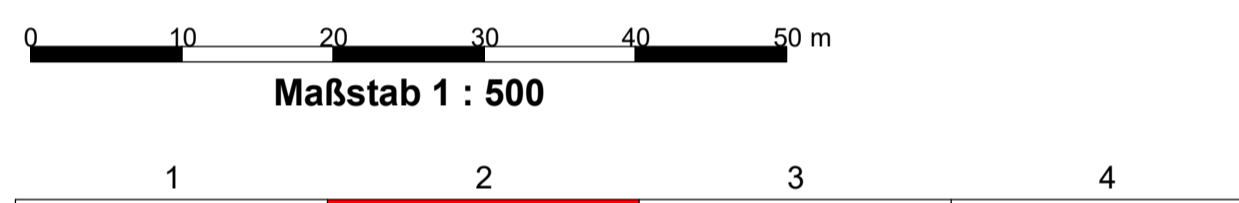
Sonstiges

- freizuhaltenes Sichtfeld
- Baufeldgrenze
- vorh. Baum/ Baumfällung
- Baugrundaufschlüsse (ILG Gießen vom 20.04.2022)

Schutzgebiete

Natur, Landschaft, Wasser

- LSG Landschaftsschutzgebiet
- FFH FFH-Gebiet
- VS Europäisches Vogelschutzgebiet
- NSG Naturschutzgebiet



Entwurfsplanung: KH PLANWERK Petersberg, 18.03.2024	KH Planwerk GmbH Bergstraße 7 36100 Petersberg Tel. 0661/92804-0 Fax. 0661/92804-25	bearbeitet gezeichnet geprüft	Datum 03/2024 03/2024 03/2024	Zeichen DK DK KH
--	---	-------------------------------------	--	---------------------------

Auftraggeber: Magistrat der Stadt Heringen Fachbereich 3 Obere Goethestraße 17 36266 Heringen (Werra)		bearbeitet gezeichnet geprüft	Datum 03/2024 03/2024 03/2024	Zeichen DK DK KH
---	--	-------------------------------------	--	---------------------------

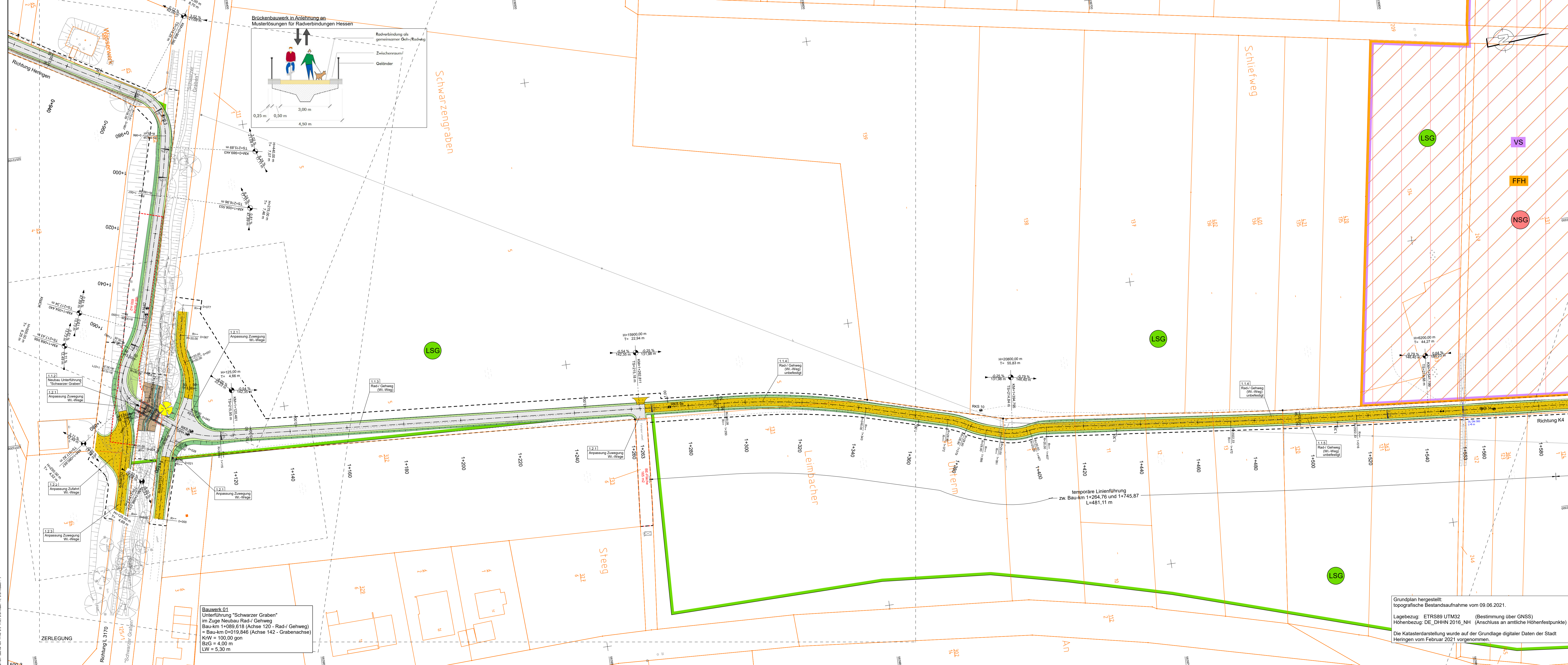
FESTSTELLUNGSENTWURF

Straße: L 3172	Unterlage/ Blatt-Nr.: 5 / 2
Beginn: zw. NK 5126 003 u. NK 5026 019 Station 1,115	Lageplan mit RV-Nr.
Ende: zw. NK 5126 003 u. NK 5026 019 Station 2,830	Bau-km von 0,510 bis 1+140
Hessen ID: 24723	Maßstab: 1:500

L 3172; Neubau Rad-/ Gehweg zwischen Heringen (Werra) und Widderhausen

Aufgestellt: Heringen, den 12.12.2024 Der Bürgermeister	Geprüft: Fulda, den 12.12.2024 Hessen Mobil - Fachdezernat Planung Osthessen - - Sachgebiet Planung Fulda 2 -
<u>I. A. gez. Daniel Iliev</u> (Bürgermeister)	<u>I. A. gez. Joachim Brähler</u> (Sachgebietleiter)
	Genehmigt: Fulda, den 12.12.2024 Hessen Mobil - Fachdezernat Planung Osthessen -
	<u>I. A. gez. Hilmar Heuser</u> (Fachdezernent)

Grundplan hergestellt:
topografische Bestandsaufnahme vom 09.06.2021.
Lagebezug: ETRS89 UTM32 (Bestimmung über GNSS)
Höhenbezug: DE_DHHN 2016_NH (Anschluss an amtliche Höhenfestpunkte)
Die Katasterdarstellung wurde auf der Grundlage digitaler Daten der Stadt Heringen vom Februar 2021 vorgenommen.



Bauwerk 01
 Unterführung "Schwarzer Graben"
 im Zuge Neubau Rad-/ Gehweg
 Bau-km 1+089,818 (Achse 120 - Rad-/ Gehweg)
 = Bau-km 0+019,846 (Achse 142 - Grabenachse)
 K/W = 100,00 ggn
 BzG = 4,00 m
 LW = 5,30 m

Grundplan hergestellt:
 topografische Bestandsaufnahme vom 09.06.2021.
 Lagebezug: ETRS89 UTM32 (Bestimmung über GNSS)
 Höhenbezug: DE_DHHN 2016_NH (Anschluss an amtliche Höhenfestpunkte)
 Die Katasterdarstellung wurde auf der Grundlage digitaler Daten der Stadt
 Heringen vom Februar 2021 vorgenommen.

Planung

- Dammböschung
- Straßenbenutzflächen
- Fahrbahn mit Achse
- Bankett
- Pflasterflächen
- Wirtschaftsweg (befestigt)
- Wirtschaftsweg (unbefestigt)
- Entwässerungsgraben mit Fließrichtung

Zeichenerklärung

H = 20 000 m

Neigungsbrechpunkt
 mit Angabe von
 Ausrundungshalbmesser,
 Längsneigung und Abstand
 zum nächsten Neigungs-
 brechpunkt

Gradientenhochpunkt
 Gradiententiefpunkt
 Querneigung

Entwässerung

vorhanden: DN 300

geplant: 50,0 m 1,5% DN 300

Regenwasserleitung DN 300
 mit Angabe von Fließrichtung, Länge und Gefälle

Kontrollschacht Drain mit Drainageleitung

Straßenablauf mit Anschlussleitung

Prüfschacht

Ablaufschacht

Rohrdurchlass mit Böschungstück

Sonstiges

freizuhaltendes Sichtfeld

Baufeldgrenze

vorh. Baum/ Baumfällung

Baugrundaufschlüsse
 (ILG Gießen vom 20.04.2022)

Schutzgebiete

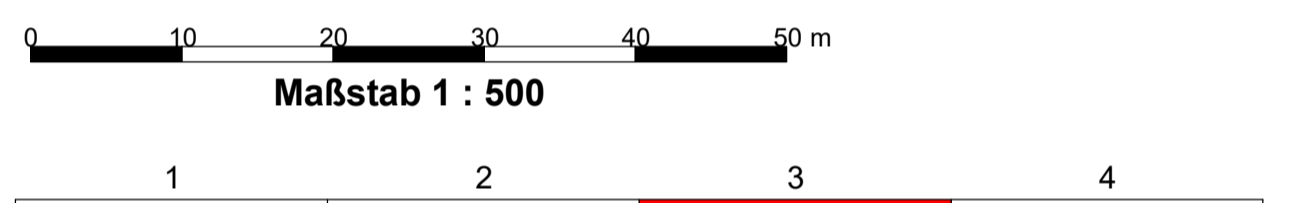
Natur, Landschaft, Wasser

LSG: Landschaftsschutzgebiet

FFH: FFH-Gebiet

VS: Europäisches Vogelschutzgebiet

NSG: Naturschutzgebiet



Entwurfsplanung:	KH Planwerk GmbH Bergstraße 7 36100 Petersberg Tel. 0661/92804-0 Fax. 0661/92804-25	bearbeitet	Datum	Zeichen
		gezeichnet	03/2024	DK
		geprüft	03/2024	KH
Petersberg, 18.03.2024		K. Herrmann		

Auftraggeber:	Magistrat der Stadt Heringen Fachbereich 3 Obere Goethestraße 17 36266 Heringen (Werra)	bearbeitet	Datum	Zeichen
		gezeichnet		
		geprüft		

FESTSTELLUNGSENTWURF

Straße: L 3172	Unterlage/ Blatt-Nr.: 5 / 3
Beginn: zw. NK 5126 003 u. NK 5026 019 Station 1,115	Lageplan mit RV-Nr.
Ende: zw. NK 5126 003 u. NK 5026 019 Station 2,830	Bau-km von 1+140 bis 1+585
Hessen ID: 24723	Maßstab: 1:500

L 3172; Neubau Rad-/ Gehweg zwischen
 Heringen (Werra) und Widdershausen

Aufgestellt: Heringen, den 12.12.2024 Der Bürgermeister	Geprüft: Fulda, den 12.12.2024 Hessen Mobil - Fachdezernat Planung Osthessen - - Sachgebiet Planung Fulda 2 -
<u>I. A. gez. Daniel Iliev</u> (Bürgermeister)	<u>I. A. gez. Joachim Brähler</u> (Sachgebietleiter)

Genehmigt: Fulda, den 12.12.2024 Hessen Mobil - Fachdezernat Planung Osthessen -	<u>I. A. gez. Hilmar Heuser</u> (Fachdezernat)
---	---

